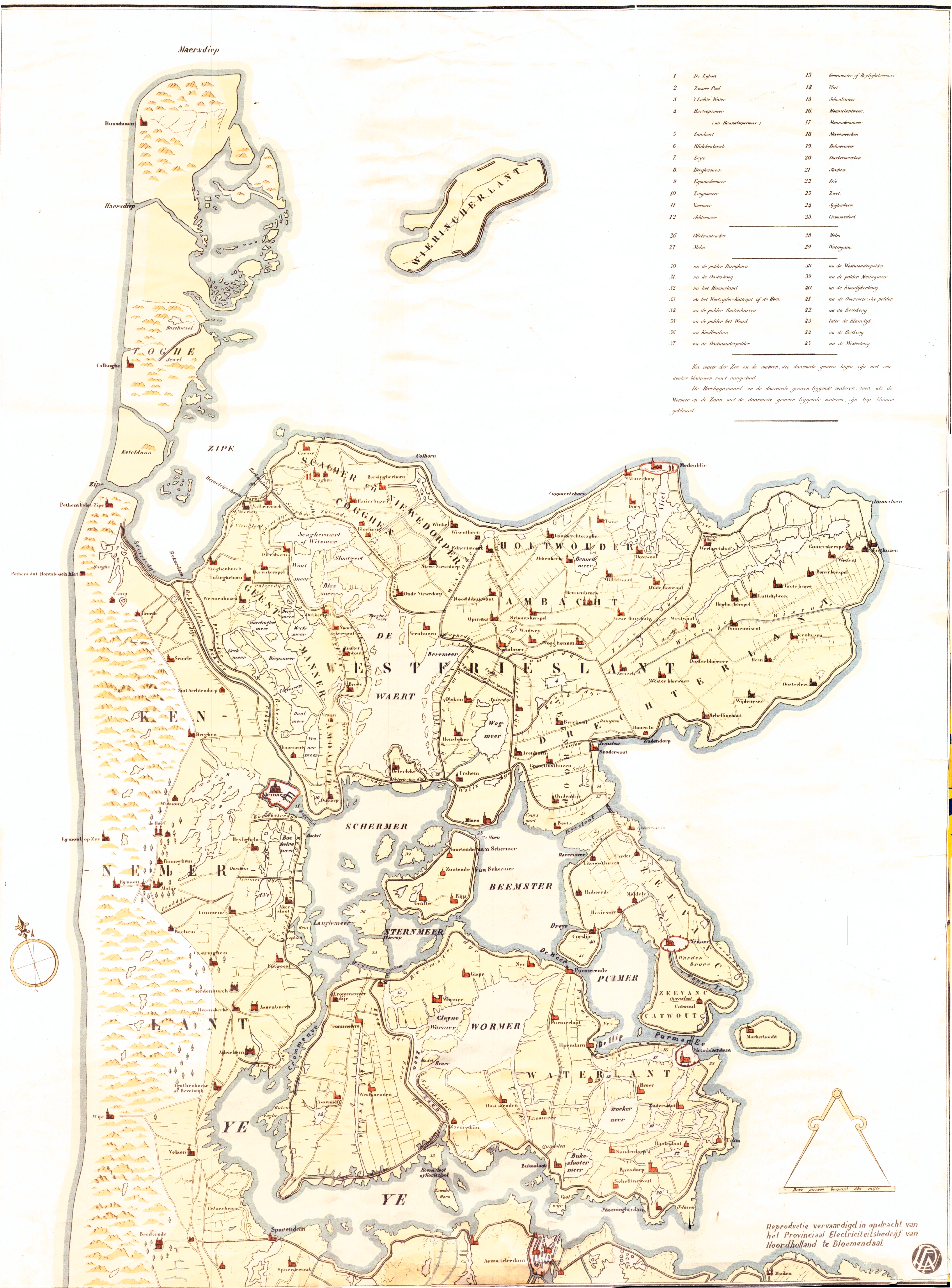
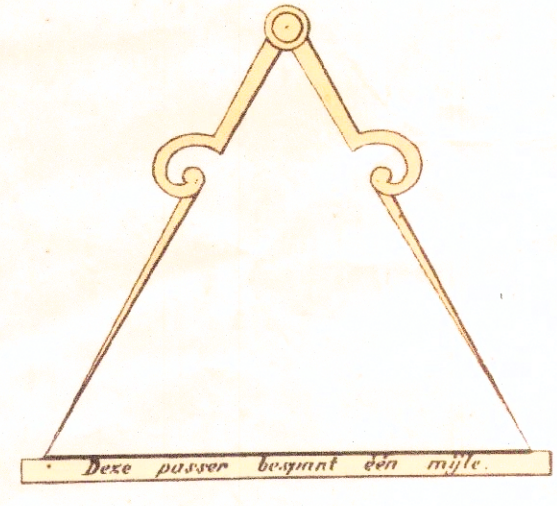



HOLLANDS NOORDERKWARTIER IN 1288.



| | | | |
|----|---------------------------------|----|-------------------------------|
| 1 | De Eghout | 13 | Groenwater of Hevigholmermeer |
| 2 | Zwart Poel | 14 | Vliet |
| 3 | Lichte Water | 15 | Schaalmeer |
| 4 | Bartingsmeer | 16 | Maanckenmeer |
| | (ou Baankepermeer) | 17 | Maanckenmeer |
| 5 | Zandvoert | 18 | Mooiemoer |
| 6 | Blidenbosch | 19 | Blaasmeer |
| 7 | Leyr | 20 | Durkenmeer |
| 8 | Borghmeer | 21 | Slochter |
| 9 | Eynandermeer | 22 | Die |
| 10 | Zwynmeer | 23 | Zwit |
| 11 | Voornmeer | 24 | Spykermeer |
| 12 | Achtermeer | 25 | Groenwater |
| 26 | Oelbrantmeer | 28 | Meln |
| 27 | Meln | 29 | Watergouc |
| 30 | na de polder Burgbarn | 38 | na de Westaenderpolder |
| 31 | na de Oosterkoog | 39 | na de polder Moringwoer |
| 32 | na het Banneland | 40 | na de Kruydykerkoog |
| 33 | na het Westgylersdijg of de Hem | 41 | na de Oostveerthe polder |
| 34 | na de polder Batenhuizen | 42 | na de Boekkoog |
| 35 | na de polder het Woud | 43 | later de Kluisdijk |
| 36 | na Koudelands | 44 | na de Boekkoog |
| 37 | na de Oostveerthe polder | 45 | na de Westkoog |

Het water der Zee en de wateren, die daarmede gemen liggen, zijn met een donker blauwen rond omtrent.
 De Boerhuyppawaal en de daarmede gemen liggende wateren, even als de Wonnem en de Zaan met de daarmede gemen liggende wateren, zijn licht blauw gekleurd.



Reproductie vervaardigd in opdracht van het Provinciaal Electriciteitsbedrijf van Noordholland te Bloemendaal.

